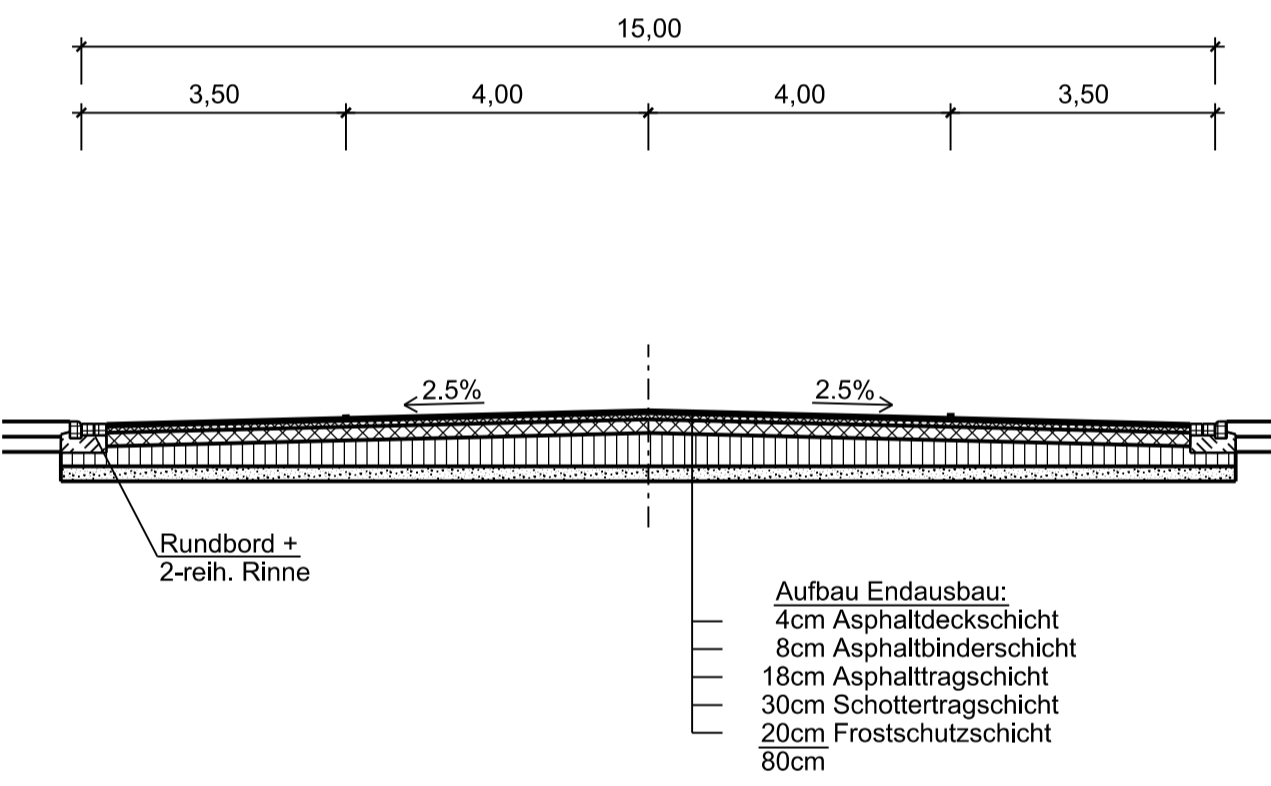
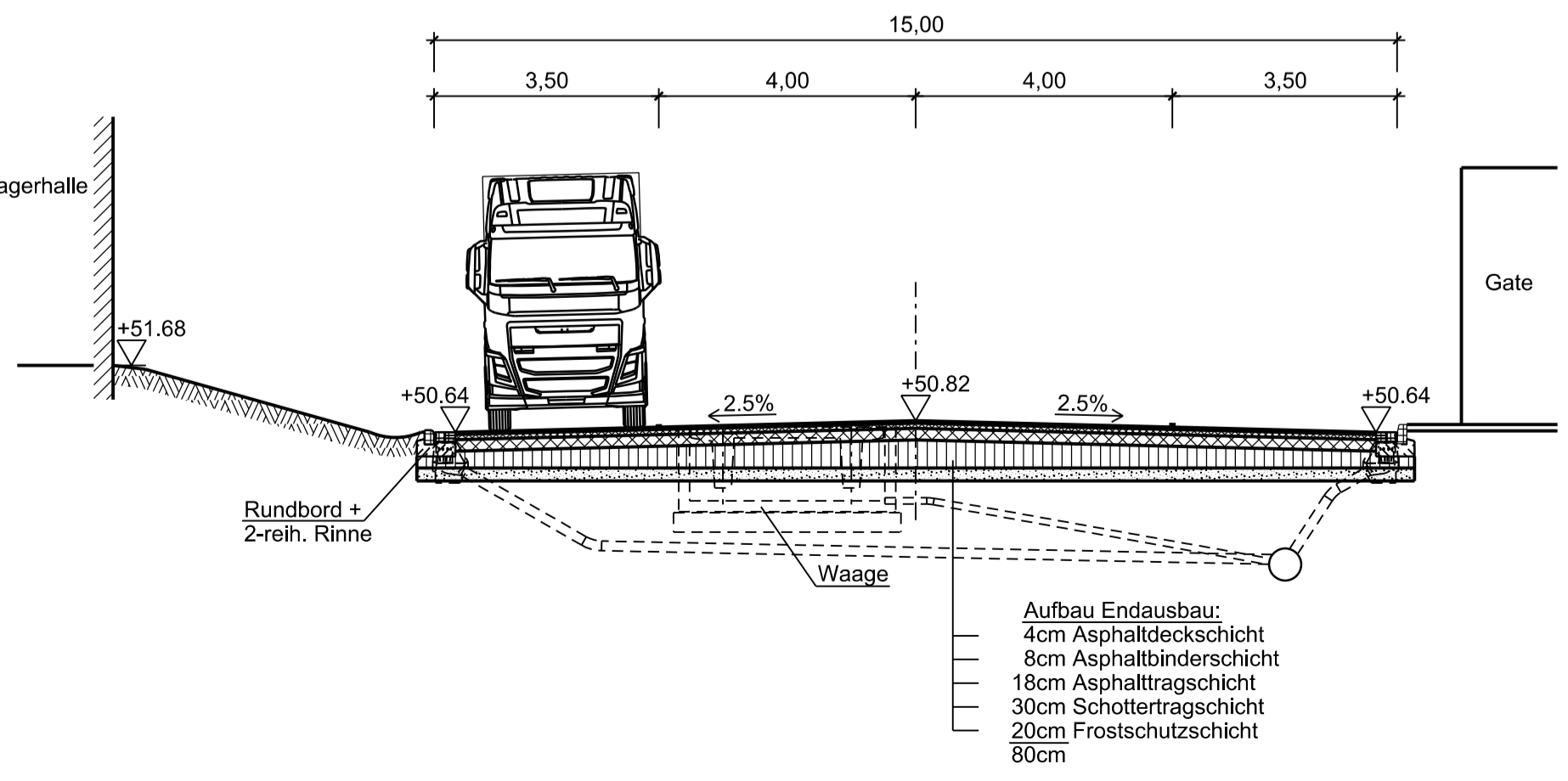


- Legende:**
- Teilfläche 1: Uferladestraße ~5.690m<sup>2</sup>
  - Teilfläche 2: Gate und Zufahrt ~2.160m<sup>2</sup>
  - Teilfläche 3: Futtermittellager ~17.700m<sup>2</sup>
  - Teilfläche 4: Schüttgutlager ~18.500m<sup>2</sup>
  - Teilfläche 5: Neue Hafenstraße ~4.600m<sup>2</sup> (Fahr- und Parkfläche)
  - Teilfläche 6: Kreuzungsbereich B 51 Fahrbahnverbreiterung L~150m
  - Grün ~900m<sup>2</sup>
  - Graben ~600m<sup>2</sup>

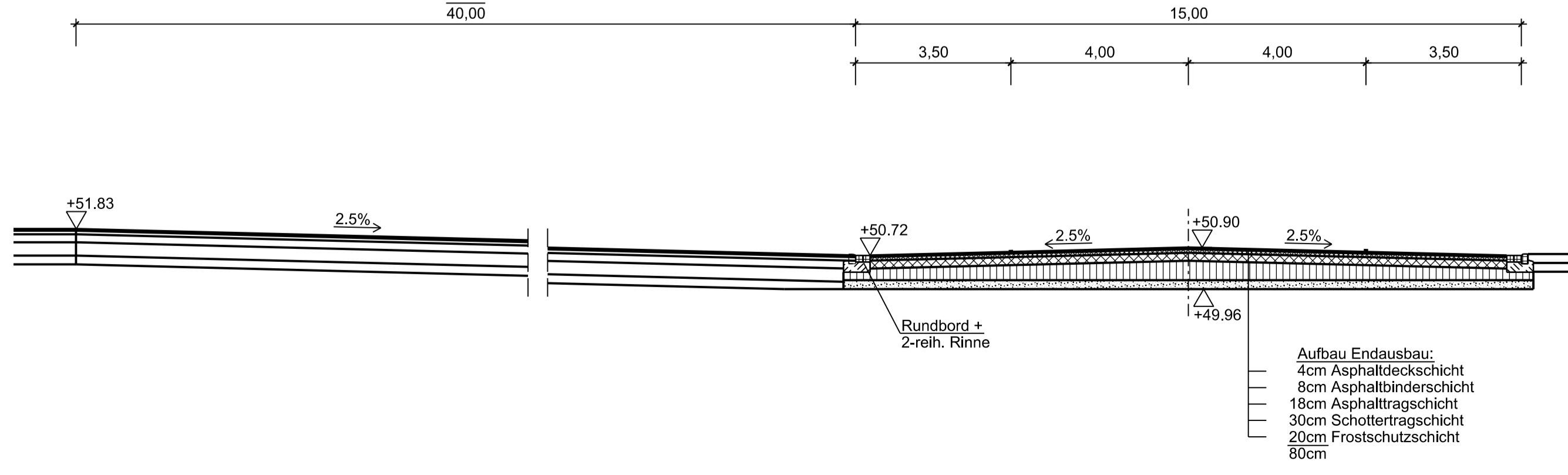
**Detailschnitt A-A M 1:100**  
Zu-/ Ausfahrt



**Detailschnitt B-B M 1:100**  
Zu-/ Ausfahrt



**Detailschnitt C-C M 1:100**  
Rampe Zu-/ Ausfahrt



Index	Änderung	Datum	Name
-	-	-	-

Baufachlich geprüft:  
 Oldenburg, den.....  
 NPorts im Auftrag der NBank

Im Auftrage:  
 .....  
 (J. Ehemer, Dipl.-Ing.)

Planverfasser: **grbv**  
 Ingenieure im Bauwesen  
 GmbH & Co. KG  
 Expo Plaza 10  
 30559 Hannover  
 Tel.: 0511 / 98494-0  
 Fax: 0511 / 98494-20  
 Hannover, 21.12.2020 (Geschäftsführung: J. Herbolt)

**Vorentwurfsplanung**

Bauherr / Auftraggeber: **HWL**  
 Hafen Wittlager Land GmbH  
 Bremer Straße 4  
 48163 Bohmte  
 Tel.: 05471 / 808-0  
 Fax: 05471 / 808-99  
 Bohmte, den.....

Bauwerk: **Hafen Bohmte**  
 Ausbau der bestehenden Anlage zu einem Massenguthafen

Planart: **Lageplan**  
 Bauteil: **Gesamtanlage**  
 Variante Containerstellplätze (Teilfläche 4a)

gezeichnet	bearbeitet	geprüft	Format	Maßstab	Projekt-Nr.	Blatt-Nr.	Index
17.05.2018 Münstermann	17.05.2018 Weikert	17.05.2018 Herbolt	84.1x59.4	1:1000	36801	1	-

Zeichnungsrahmen erzeugt mit DZR (c) 2012